

LEGENDA:

- NAVRŽENÉ HRANY
- ZAMĚŘENÍ STÁVAJÍCÍHO STAVU
- KATASTRÁLNÍ MAPA
- HRANICE DOČASNÉHO ZÁBORU
- HRANICE TRVALÉHO ZÁBORU
- PLOCHA DOČASNÉHO ZÁBORU
- PLOCHA TRVALÉHO ZÁBORU

- KÁCENÉ STROMY
- KÁCENÉ POROSTY

Parcela č.	Způsob využití	Výměra dle KN [m ²]	Kód BPEJ	Výměra BPEJ [m ²]	LV	Vlastník	Trvalý zábor [m ²]	Dočasný zábor [m ²]	Poznámka
472/2	zahradra	528			1631	Velká Ves a.s., Lipová 472/10, Nové Město, 12000 Praha 2	0	2	CHKO - II.-IV. zóna, ZPF, Zástavní právo smluvní

LEGENDA:

- ASFALTOVÁ VOZOVKA - PLNÁ KCE
- ASFALTOVÁ VOZOVKA - FRÉZOVÁNÍ
- ASFALTOVÁ VOZOVKA - NAVÁZÁNÍ KČNÍCH VRSTEV
- ASFALTOVÁ VOZOVKA - CHODNÍK

- ASFALTOVÁ VOZOVKA - POJÍŽDĚNÝ CHODNÍK
- BETONOVÁ DLAŽBA - CHODNÍK
- BETONOVÁ DLAŽBA - CHODNÍK - INVESTICE MĚSTA BROUMOV

Souhlasím s použitím osobních údajů při zpracování a projednání akce "II/302 Starostin - Broumov - hranice ČR - PR, IV. část Velká Ves"

SOUHLAS K PROVEDENÍ STAVEBNÍHO ZÁMĚRU

dle § 184a zákona č. 183/2006 Sb., o územním plánování a stavebním řádu (stavební zákon), ve znění pozdějších předpisů

Jako vlastník dotčeného pozemku 472/2 v k.ú. Velká Ves souhlasím s realizací stavby včetně případných přeložek inženýrských sítí na mém pozemku, dále souhlasím se vstupem dodavatelské firmy na pozemek během provádění stavby, s kácením vzrostle zeleně a vylíním pozemku ze ZPF a PUPFL.

Velká Ves a.s.

Lipová 472/10, 120 00 Praha 2
IČ 46507221, DIČ CZ46507221
OR Městský soud v Praze, oddíl B, vložka 9313

26.7.2022

DATUM, PODPIS



POZEMEK 733/2
M 1:100

733/2

1160/7

SITUACE
M 1:250

733/2

LEGENDA:

- NAVRŽENÉ HRANY
ZAMĚŘENÍ STÁVAJÍCÍHO STAVU
KATASTRÁLNÍ MAPA
HRANICE DOČASNÉHO ZÁBORU
HRANICE TRVALÉHO ZÁBORU
PLOCHA DOČASNÉHO ZÁBORU
PLOCHA TRVALÉHO ZÁBORU
- KACENÉ STROMY
KACENÉ POROSTY

Parcela č.	Způsob využití	Výměra dle KN [m ²]	Kod BPEJ	Výměra BPEJ [m ²]	LV	Vlastník	Trvalý zábor [m ²]	Dočasný zábor [m ²]	Poznámka
733/2	trvalý travní porost	377			1631	Velká Ves a.s., Lipová 472/10. Nove Město, 12000 Praha 2	23	0	CHKO - II.-IV. zóna ZPF

Souhlasím s návrhem změny rozsahu PD včetně změny rozměrů navrhovaných záborů a s vymezením ze ZPF.

LEGENDA:

- ASFALTOVÁ VOZOVKA - PLNÁ KCE
ASFALTOVÁ VOZOVKA - FRÉZOVÁNÍ
ASFALTOVÁ VOZOVKA - NAVÁZÁNÍ KČNÍCH VRSTEV
ASFALTOVÁ VOZOVKA - CHODNÍK
ASFALTOVÁ VOZOVKA - POJÍŽDĚNÝ CHODNÍK
BETONOVÁ DLAŽBA - CHODNÍK
BETONOVÁ DLAŽBA - CHODNÍK - INVESTICE MĚSTA BROUMOV

Souhlasím s použitím osobních údajů při zpracování a projednání akce "I/302 Starostin - Broumov - hranice ČR - PR. IV. část
Velká Ves"

SOUHLAS K PROVEDENÍ STAVEBNÍHO ZÁMĚRU

dle § 104a zákona č. 183/2006 Sb., o územním plánování a stavebním řádu (stavební zákon), ve znění pozdějších předpisů

Jako vlastník dotčeného pozemku 733/2 v k.ú. Velká Ves souhlasím s realizací stavby včetně případných přeložek inženýrských sítí na mém pozemku, dále souhlasím se vstupem dodavatelské firmy na pozemek během provádění stavby, s kácením vzrostlé zeleně a vymezením pozemku ze ZPF a PUPPL.

DATUM, PODPIS



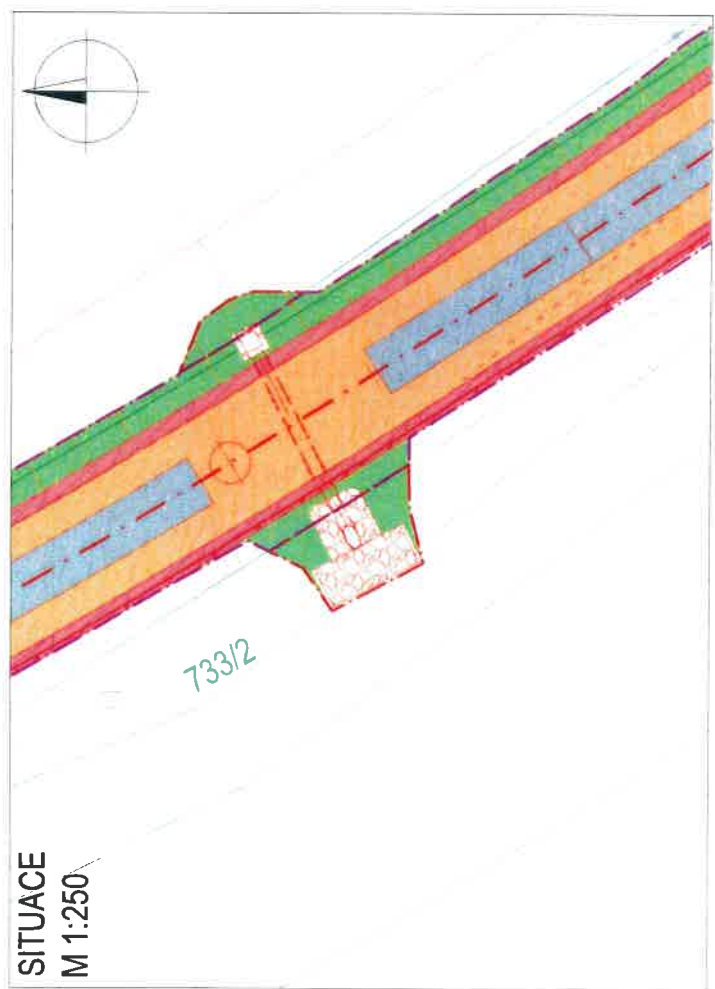
LEGENDA:

- NAVŘZENÉ HRANY
- ZAMĚŘENÍ STÁVAJÍCÍHO STAVU
- KATASTRÁLNÍ MAPA
- HRANICE DOČASNÉHO ZÁBORU
- HRANICE TRVALÉHO ZÁBORU
- PLOCHA DOČASNÉHO ZÁBORU
- PLOCHA TRVALÉHO ZÁBORU



KÁCENÉ STROMY
KÁCENÉ POROSTY

Parcela č.	Způsob využití	Výměra dle KN [m2]	Kód BPEJ	Výměra BPEJ [m2]	LV	Vlastník	Trvalý zábor [m2]	Dočasný zábor [m2]	Poznámka
1160/7	vodní plocha - koryto vodního toku umělé	657			1631	Velká Ves a.s. - Lipová 472/10, Nové Město, 12000 Praha 2	3	0	CHKO - II-IV, zóna



LEGENDA:

- ASFALTOVÁ VOZOVKA - PLNA KCE
- ASFALTOVÁ VOZOVKA - FRÉZOVÁNÍ
- ASFALTOVÁ VOZOVKA - NAVÁZÁNÍ KČNÍCH VRSTEV
- ASFALTOVÁ VOZOVKA - CHODNÍK
- ASFALTOVÁ VOZOVKA - POJÍZDĚNÝ CHODNÍK
- BETONOVÁ DLAŽBA - CHODNÍK
- BETONOVÁ DLAŽBA - CHODNÍK - INVESTICE MĚSTA BROUMOV

Souhlasím s použitím osobních údajů při zpracování a projednání akce "II/302 Starostlin - Broumov - hranice ČR - PR, IV, část Velká Ves"

SOUHLAS K PROVEDENÍ STAVEBNÍHO ZÁMĚRU

dle § 184a zákona č. 183/2008 Sb. o územním plánování a stavebním řádu (stavební zákon), ve znění pozdějších předpisů

Jako vlastník dotčeného pozemku 1160/7 v k.ú. Velká Ves souhlasím s realizací stavby včetně případných přeložek inženýrských sítí na mém pozemku, dále souhlasím se vstupem dodavatelské firmy na pozemek během provádění stavby, s kácením vzrostlé zeleně a vylětím pozemku ze ZPF a PUPFL.

Velká Ves a.s.

Lipová 472/10, 120 00 Praha 2
IČ 46507221, DIČ CZ46507221
OR, Městský soud v Praze, oddíl B, vložka 0213

26.7.2022

DATUM, PODPIS



LEGENDA:

- NAVŘZENÉ HRANY
- ZAMĚŘENÍ STÁVAJÍCÍHO STAVU
- KATASTRÁLNÍ MAPA
- HRANICE DOČASNÉHO ZÁBORU
- HRANICE TRVALÉHO ZÁBORU
- PLOCHA DOČASNÉHO ZÁBORU
- PLOCHA TRVALÉHO ZÁBORU
- KÁCENÉ STROMY
- KÁCENÉ POROSTY

Parcela č.	Způsob využití	Výměra dle KN [m2]	Kód BPEJ	Výměra BPEJ [m2]	LV	Vlastník	Trvalý zabor [m2]	Dočasný zabor [m2]	Poznámka
495/4	orná půda	81840			1631	Velká Ves a.s., Lipová 472/10, Nové Město, 12000 Praha 2	5	0	CHKO - II.-IV. zóna, ZPF

Souhlasím s použitím osobních údajů při zpracování a projednání akce "II/302 Starostin - Broumov - hranice ČR - PR, IV. část Velká Ves"

SOUHLAS K PROVEDENÍ STAVEBNÍHO ZÁMĚRU

dle § 184a zákona č. 183/2006 Sb., o územním plánování a stavebním řádu (stavební zákon), ve znění pozdějších předpisů

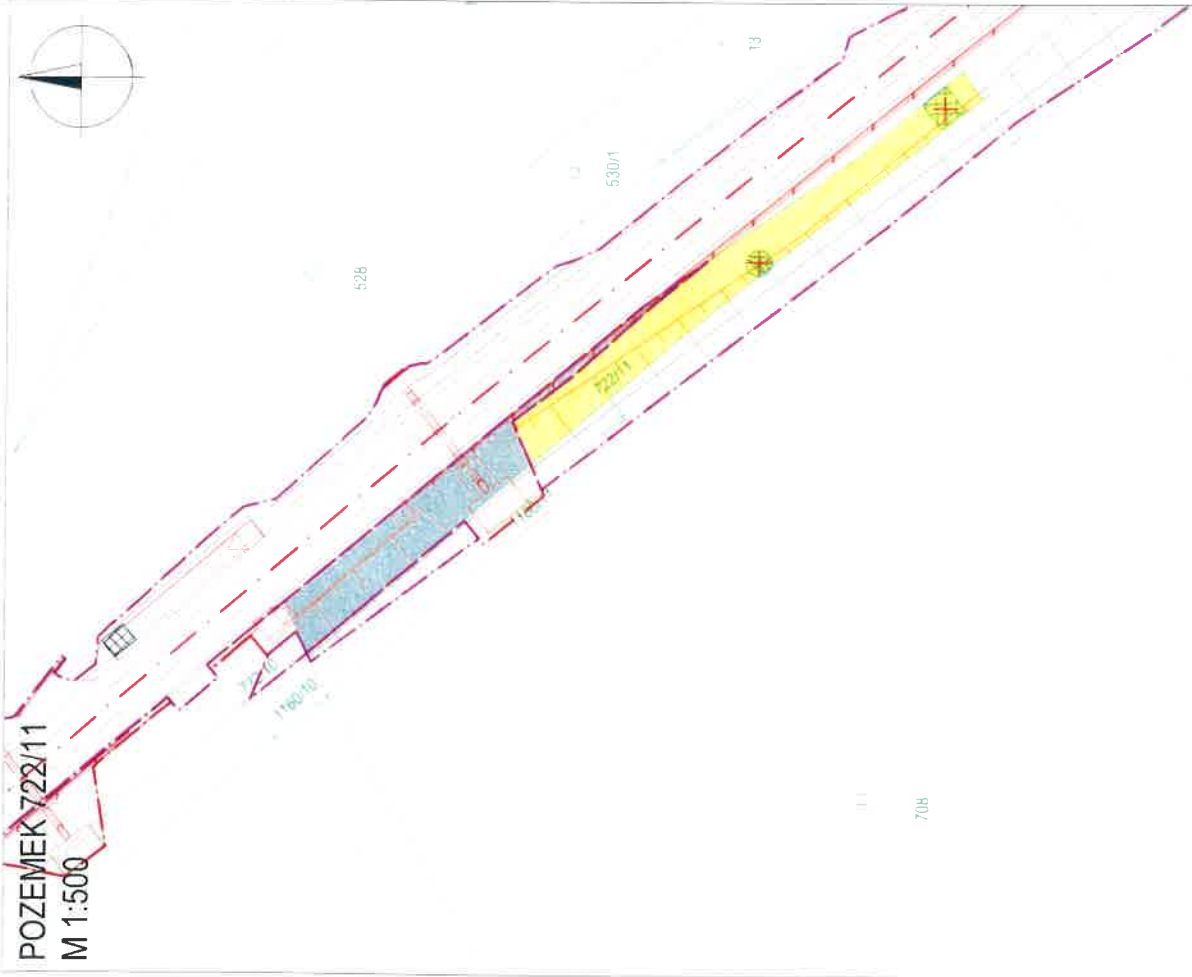
Jako vlastník dotčeného pozemku 495/4 v k.ú. Velká Ves souhlasím s realizací stavby včetně případných přeložek inženýrských sítí na mém pozemku, dále souhlasím se vstupem dodavatele firmy na pozemek během provádění stavby, s řádným vzrostle zeleně a výtěm pozemku ze ZPF a PUPFL.

Velká Ves a.s.

Lipová 472/10, 120 00 Praha 2
IČ 46507221, DIČ CZ46507221
OR Městský soud v Praze, oddíl B, vložka 9313

26.7.2022

DATUM, PODPIS



LEGENDA:

- NAVŘEZENÉ HRANY
- ZAMĚŘENÍ STAVAJÍCÍHO STAVU
- KATASTRÁLNÍ MAPA
- HRANICE DOČASNÉHO ZÁBORU
- HRANICE TRVALÉHO ZÁBORU
- PLOCHA DOČASNÉHO ZÁBORU
- PLOCHA TRVALÉHO ZÁBORU
- KACENÉ STROMY
- KACENÉ POROSTY

Parcela č.	Způsob využití	Výměra dle KN [m2]	Kód BPEJ	Výměra BPEJ [m2]	LV	Vlastník	Trvalý zbor [m2]	Dočasný zbor [m2]	Poznamánka
722/11	ostatní plocha - jiná plocha	372			1663	Dostaloval Marie, Kladská 11 Velká Ves 55001 Broumov 1/2 Velká Ves a.s., Lipová 472/10 Nové Město, 12000 Praha 2 1/2	160	212	CHKO - II-IV. zóna

Souhlasím s návrhem změny rozsahu PD včetně změny rozměrů navrhovaných záborů a s vynětím ze ZPF.

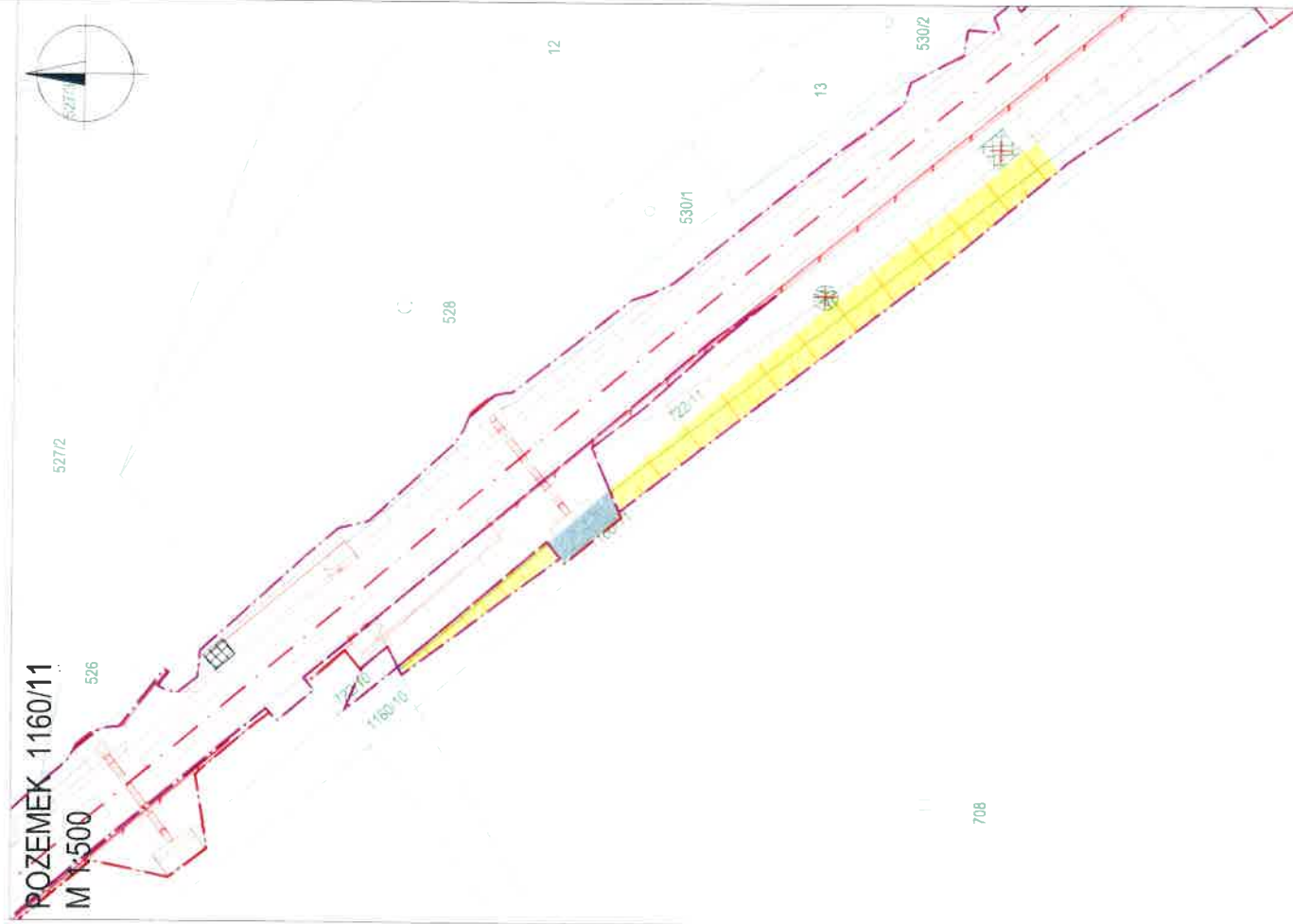
Souhlasím s použitím osobních údajů při zpracování a projednání akce "II/302 Starostin - Broumov - hranice ČR - PR, IV. část Velká Ves"

SOUHLAS K PROVEDENÍ STAVEBNÍHO ZÁMĚRU

dle § 184a zákona č. 183/2006 Sb. o územním plánování a stavebním řádu (stavební zákon) ve znění pozdějších předpisů

Jako spoluvlastník dotčeného pozemku 722/11 v k.ú. Velká Ves souhlasím s realizací stavby včetně případných přeložek inženýrských sítí na mém pozemku, dále souhlasím se vstupem dodavatelské firmy na pozemek během provádění stavby, s uzavřením vztosle zelené a vynětím pozemku ze ZPF a PUPPL.

DATUM, PODPIS



LEGENDA:

- NAVRŽENÉ HRANY
- ZAMĚŘENÍ STÁVAJÍCÍHO STAVU
- KATASTRÁLNÍ MAPA
- HRANICE DOČASNÉHO ZÁBORU
- HRANICE TRVALÉHO ZÁBORU
- PLOCHA DOČASNÉHO ZÁBORU
- PLOCHA TRVALÉHO ZÁBORU
- KÁCENÉ STROMY
- KÁCENÉ POROSTY

Parcela č.	Způsob využití	Výměra dle KN [m2]	Kód BPEJ	Výměra BPEJ [m2]	LV	Vlastník	Trvalý zábor [m2]	Dočasný zábor [m2]	Poznámka
1160/11	vodní plocha - koryto vodního toku umělé	400			1663	Dostavová Marie, Kladská 11, Velká Ves, 55001 Broumov 1/2 Velká Ves a.s., Lipová 472/10, Nové Město, 12000 Praha 2 1/2	24	232	CHKO - II.-IV. zóna

Souhlasím s návrhem změny rozsahu PD včetně změny výměry navrhovaných záborů a s vynětím ze ZPF.

Souhlasím s použitím osobních údajů při zpracování a projednání akce "11302 Starostin - Broumov - hranice ČR - PR, IV. část Velká Ves"

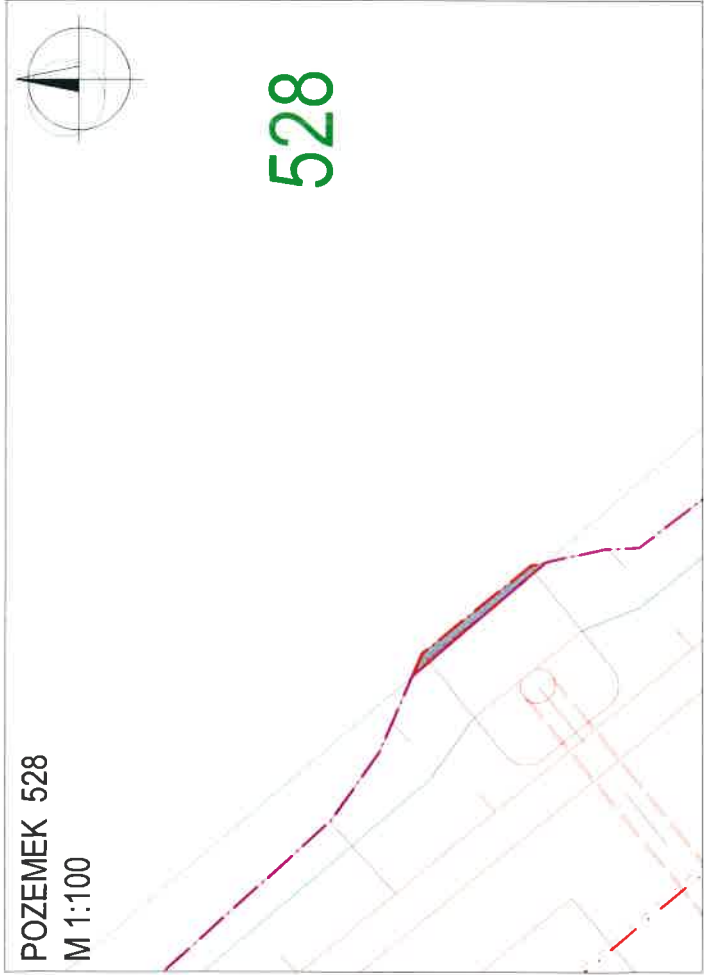
SOUHLAS K PROVEDENÍ STAVEBNÍHO ZÁMĚRU

dle § 184a zákona č. 183/2006 Sb., o územním plánování a stavebním řádu (stavební zákon), ve znění pozdějších předpisů

Jako spoluměstník dotčeného pozemku 1160/11 v k.ú. Velká Ves souhlasím s realizací stavby včetně případných přeložek inženýrských sítí na mém pozemku, dále souhlasím se vstupem dodavatelské firmy na pozemek během provádění stavby s kácením vzrostlé zeleně a vynětím pozemku ze ZPF a PUPFL.

[Handwritten signature]

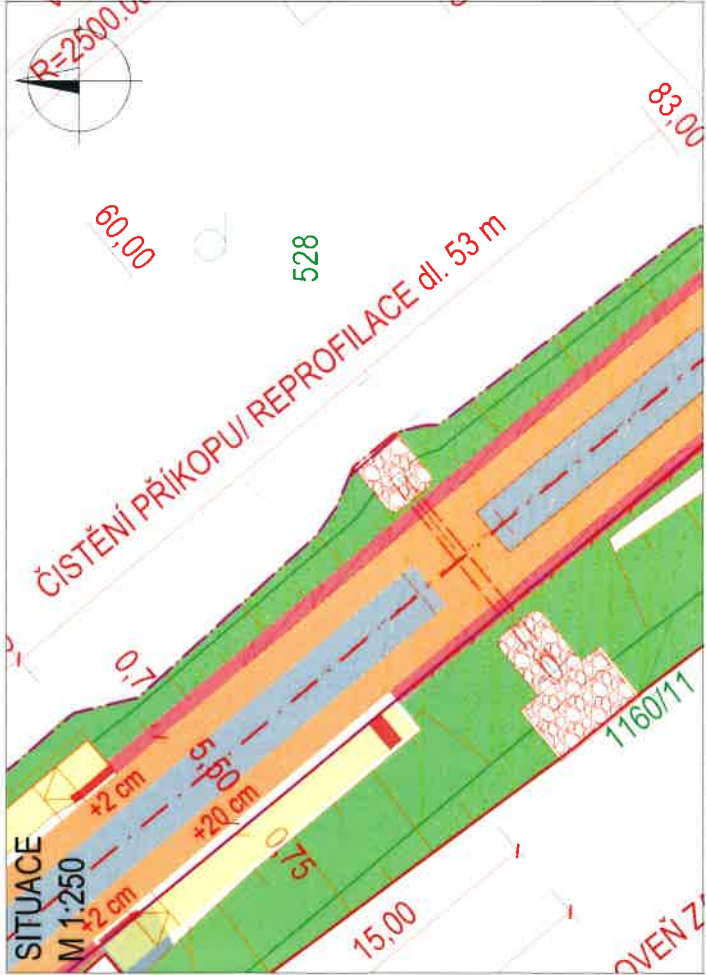
DATUM, PODPIS



LEGENDA:

- NAVŘZENÉ HRANY
- ZAMĚŘENÍ STAVAJÍCÍHO STAVU
- KATASTRÁLNÍ MAPA
- HRANICE DOČASNÉHO ZÁBORU
- HRANICE TRVALEHO ZÁBORU
- PLOCHA DOČASNÉHO ZÁBORU
- PLOCHA TRVALEHO ZÁBORU
- KÁCENÉ STROMY
- KÁCENÉ POROSTY

Parcela č.	Způsob využití	Výměra dle KN [m2]	Kód BPEJ	Výměra BPEJ [m2]	LV	Vlastník	Trvalý zábor [m2]	Dočasný zábor [m2]	Poznámka
528	zahrada	1540			1663	Dostolová Marie, Kladská 11, Velká Ves, 55001 Broumov 1/2 Velká Ves a.s., Lipová 472/10, Nové Město, 12000 Praha 2 1/2	1	0	CHKO - II-IV, zona, ZPF



LEGENDA:

- ASFALTOVÁ VOZOVKA - PLNÁ KCE
- ASFALTOVÁ VOZOVKA - FREŽOVÁNÍ
- ASFALTOVÁ VOZOVKA - NAVÁZÁNÍ KČNÍCH VRSTEV
- ASFALTOVÁ VOZOVKA - CHODNÍK
- ASFALTOVÁ VOZOVKA - POJÍŽDĚNÝ CHODNÍK
- BETONOVÁ DLAŽBA - CHODNÍK
- BETONOVÁ DLAŽBA - CHODNÍK - INVESTICE MĚSTA BROUMOV

Souhlasím s použitím osobních údajů při zpracování a projednání akce "II/302 Starostin - Broumov - hranice ČR - PR, IV. část Velká Ves"

SOUHLAS K PROVEDENÍ STAVEBNÍHO ZÁMĚRU

dle § 184a zákona č. 183/2006 Sb., o územním plánování a stavebním řádu (stavební zákon), ve znění pozdějších předpisů

Jako spoluvlastník dotčeného pozemku 528 v k.ú. Velká Ves souhlasím s realizací stavby včetně případných přeložek inženýrských sítí na mém pozemku, dále souhlasím se vstupem dodavatelské firmy na pozemek během provádění stavby, s kácením vzrostlé zeleně a vylíním pozemku ze ZPF a PUPFL.

Velká Ves a.s.

Lipová 472/10, 120 00 Praha 2
IČ 46507221, DIČ CZ46507221
Městský soud v Praze, oddíl B, vložka 9313

26.7.2022

DATUM, PODPIS